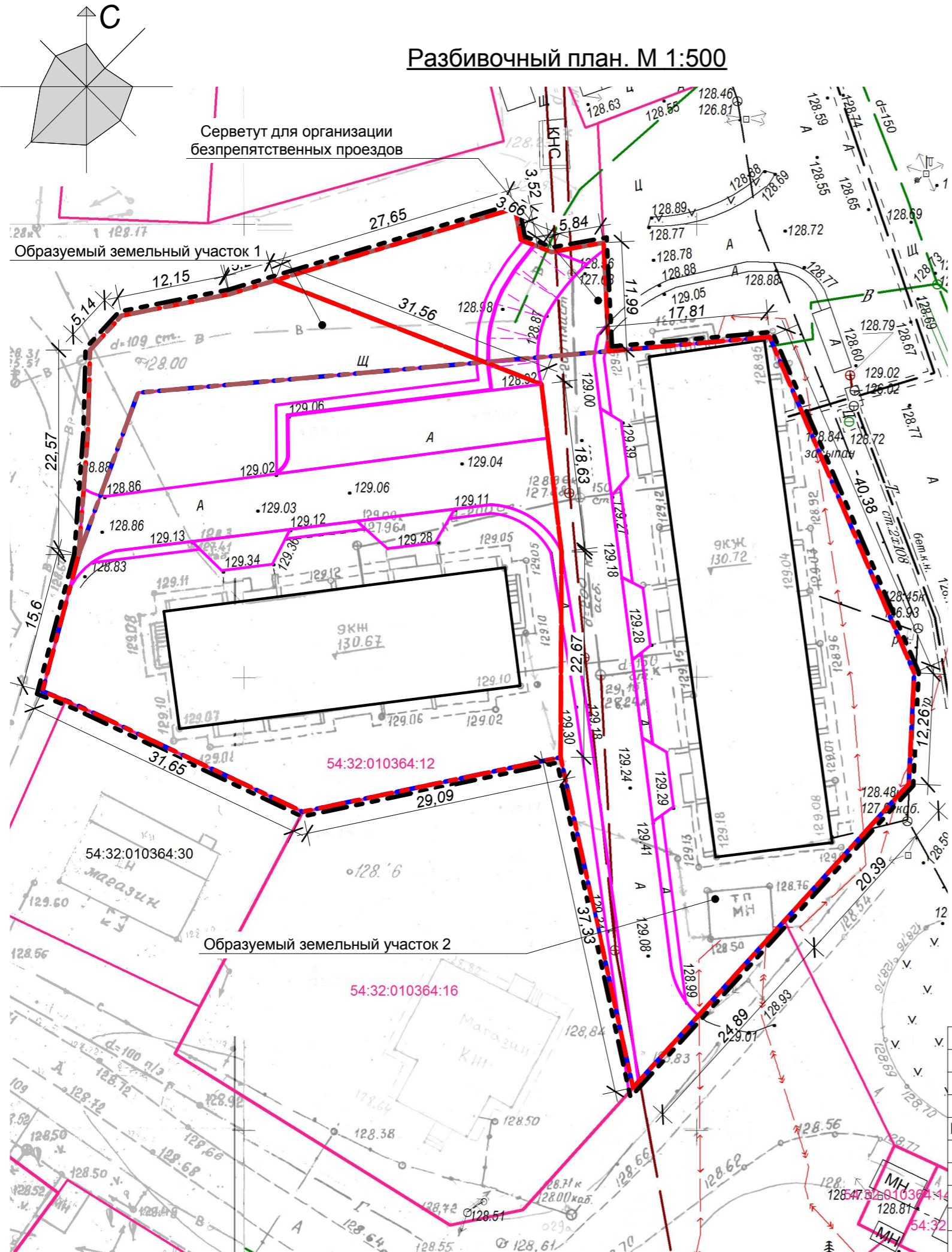






# Разбивочный план. М 1:500

## Условные обозначения:



-  - Границы проектирования
-  - Границы образуемых участков
-  - Границы участков
-  - Границы участка 54:32:010364:12
-  - Границы испрашиваемого участка
-  - Сущ. дороги и проезды
-  - Строения
-  - Проектируемые проезды и проходы

СОГЛАСОВАНО:

Инт. № подл.	Подпись и дата	Взамен инв. №

Изм.	Ком.	Лист	№ док.	Подп.	Дата
Разраб.	Корыткин				
Проверил	Баев				
Н. контр.	Баев				

21.283 - ПП.МО			
Новосибирская область, г. Бердск, участок с кадастровым номером 54:32:010364:12			
Проект планировки участка. Утверждаемая часть	Стадия	Лист	Листов
	П	7	7
Разбивочный план. М 1:500.	ООО "АНТ-Архитектура Новых Технологий"		